

# STEVNSTRUP

Byen mellem floderne  
– Naturligt og nærværende



Landogliv.dk



MINISTERIET FOR  
BY, BOLIG OG  
LANDDISTRIKTER




Den Europæiske  
Landbrugsfond for Udvikling  
af landdistrikterne



Danmark og EU  
investerer  
i landdistrikterne





## INDHOLD

Byen mellem Floderne.....	4
Vision	
Strategien	
Baggrunden	
Beliggenhed	
Processen	
Ideer	
Naturgruppen .....	5
Området ved åen	
Natursti fra Blomsterparken	
Udsigtspunkt nær Grensten	
Haven ved den Gamle Skole	
Panorama over Stevnstrup.....	8 - 9
De gode naboskab.....	10
Idéen med en tilflytterfolder	
Kommunikation	
Vision og idekatalog	
Aktivitetshus - Vision .....	12
Mere om idéen	
Baggrund for idéen	
Mulighed for realisering	
Om Stevnstrup .....	13
Foreningsliv	
Fakta	
Historien .....	14
Mere information	
10 gode grunde til at bo i Stevnstrup.....	15

Udgivet af Initiativrådet Stevnstrup, sommeren 2014

Oplag: 1.400 stk.

Forsidefoto: Ole Fahlberg

Panoramafoto: Ole Fahlberg

Opsætning og tryk: Hvid Grafisk Aps



# Udviklingsplan - Stevnstrup


## Byen mellem Floderne

Byen i Landet mellem Floderne har en helt unik beliggenhed. Omkranset af Gudenåen og Nørreåen, der engang var store floder, ligger Stevnstrup som en perle i naturen. Når der samtidig ligger en motorvej og en større by lige om hjørnet, er alle faciliteter og muligheder til stede. Det, der engang var en lille landsby, blev til en lille stationsby, og nu er byen ved at vokse sig stor og blive en forstad. Du bestemmer selv, hvilken by, Stevnstrup skal være forstad til: Aalborg, Aarhus, Randers, Viborg - alle de større byer er nemlig inden for rækkevidde.

En gruppe af borgere i Stevnstrup har arbejdet ud fra dette fundament, og det foreløbige resultat er denne udviklingsplan. Det er vores ønske, at vi med denne plan har givet startskuddet til udvikling af Stevnstrup i tråd med byens ønsker.

## Vision

Naturligt og Nærværende



I Byen mellem Floderne, Stevnstrup, er naturen nærværende. Åen, skoven og dyreparken er i gåafstand og mulighederne for at fiske, trave, løbe, cykle er bogstaveligt talt lige uden for døren.

I Stevnstrup er det naturligt at være nærværende. Stevnstrup er en succes, vi vokser hver dag - og vi fastholder vores succes ved at være nærværende. Vi er et lokalsamfund, hvor vi deltager i arrangementer og bakker op om aktiviteter og nye initiativer. I Stevnstrup er servicen nærværende, Brugsen, Sparekassen, Skolen,

idrætten og en masse service- og erhvervsvirksomheder - og der kommer jævnligt nye til.

I Stevnstrup har vi mange idéer - og ikke mindst en vilje til at føre dem ud i livet. Stevnstrup skal nemlig fortsat være naturligt og nærværende.

## Strategien

En ting er at have gode idéer og planer for vores by, en anden ting er at sikre, at idéerne føres ud i livet. Det skal Initiativrådet Stevnstrup sikre.

Initiativrådet Stevnstrup mødes to gange om året for at diskutere planer og muligheder, og for at sætte gang i nye tiltag. Initiativrådet består i første omgang af repræsentanter for byens foreninger - samt alle dem, der har lyst til at deltage i udviklingen af Stevnstrup. Du er meget velkommen til at deltage.

Initiativrådet er en paraplyorganisation, der skal samle og koordinere alle aktiviteterne. Initiativrådet sikrer, at vi fremstår samlet som én by. Alting udvikler sig og hvis der bliver behov for en mere slagkraftig organisation, vil vi overveje at etablere Initiativrådet som en egentlig forening.

Det praktiske arbejde sker i nogle grupper, og lige nu er der flere aktive grupper: Naturgruppen, Aktivitetshuset, Kommunikation mm.

## Baggrunden

### Historien

Stevnstrup har ligget her altid, eller i hvert fald i mange år. Navnet Landet mellem Floderne blev brugt om vort område af Stevnstrups nu afdøde landsbylærer og lokalhistoriker Laugesen. Navnet er velvalgt om vores område, da Stevnstrup ligger på den ca. 40 km store midtjyske ishavsø, der går fra Fladbro ved Randers i øst til Rindsholm ved Viborg i vest. Se mere herom nedenfor.

# Udviklingsplan - Stevnstrup



## Beliggenhed, beliggenhed

Stevnstrup er en forstad, hvor det er godt at bo. Midt i en skov med dyrehave, vand og de østjyske ådale. Tæt ved motorvej E45 og de mange arbejdspladser i Randers, Aarhus Nord, Aalborg Syd, Viborg, Bjerringbro og Silkeborg.

Ja, vi har de allerbedste forudsætninger for fortsat udvikling, og derfor er udviklingsplanen blevet udarbejdet.

## Processen

Denne udviklingsplan er blevet til med støtte fra LAG og Randers Kommune. Konkret har vi fået hjælp af Hedda Møller, Planlægger og Udviklingskonsulent og Erik Skovgaard Knudsen, Projektleder, Landsbyudvikling. Erik og Hedda har med stram styring hjulpet os med at afholde borgermøder og få samlet og bearbejdet alle input'ene.

Arbejdet er drevet af, at rigtig mange borgere har rigtig mange gode idéer til udvikling af byen. Vi har arbejdet med alle disse idéer i nogle grupper, og i det følgende kan du læse mere om idéerne og planerne.

Det er vigtigt at fastslå, at der er tale om idéer – og idéer, du kan være med til at føre ud i livet.

## Idéer

Der arbejdes lige nu i fire grupper med udvikling af Byen mellem Floderne, Stevnstrup:

- Naturudvikling og byplanlægning
- Det gode naboskab
- Aktiviteter og aktivitetshus
- Kommunikation

Grupperne har hver især udarbejdet en række idéer, som du her kan læse mere om.

Nogle af de spændende idéer er:

- Ny natursti fra Blomsterparken til åen
- Nyt aktivitetshus eller moderniseret forsamlingshus
- Aktiviteter på skolen
- En pjece til alle tilflyttere.



## Naturgruppen Vision og idé

Ideen er at binde byen sammen med naturen, således at byens og områdets borgere kan færdes i et naturskønt område.

I naturgruppen arbejdes der med følgende idéer:

- Området ved åen – også kaldet Stevnstrup Badestrand – skal reetableres, så det ligner det, det var engang.
- Natursti fra Blomsterparken til Stavnagervej. Der skal skabes mulighed for at gå gennem naturen fra Blomsterparken til åen.
- Udsigtspunkt nær Grensten. Der skal etableres mulighed for at nyde den fantastiske udsigt ud over ådalen.
- Haven ved den gamle skole skal bevares som bypark.




## Området ved åen: Formål

Stevnstrup Badestrand reetableres for at gøre det attraktivt at bruge de fantastiske muligheder, der er ved åen. Området kan blive et helt unikt samlingspunkt. Området skal gøres mere tilgængeligt ved at fælde træer og buske, og især skal det laves meget mere børne- og handicapvenligt. Der skal være nemmere adgang

for kanoner, kajaker og både, og ophalerpladsen skal bibeholdes.

Gruppen har en række idéer og planer, som hver især bidrager til formålet:

- Der skal også etableres en mini-marina til 4-6 både.
- Ved åen skal der også etableres et shelter, som kan bruges af alle. Herudover skal der laves en bålplads. Alt sammen i naturmaterialer.
- Ydermere skal der opsættes et kombineret fugletårn og madpakkehus, der falder ind i naturen. Fugletårnet skal forsynes med kikkerter og skal også fungere som en slags info/skoletjeneste. Madpakkehuset skal etableres handicapvenligt og have borde- og bænkesæt. En naturlegeplads er et must – sådan en skal der også laves. Slutteligt skal der igangsættes vedligeholdelse af vejen samt laves bedre parkeringsforhold.



# Udviklingsplan - Stevnstrup



## Natursti fra Blomsterparken til Stavnagervej:

Der etableres en natursti i en nuværende rand-zone fra indkørslen til Blomsterparken til Stavnagervej. Formålet er at forbinde det sydlige Stevnstrup med naturstien ved åen. På den nye sti fra åen mod Stavnagervej, skal der etableres et fugletårn, som falder ind i naturen. Der er en utrolig flot natur, men rørskovene er så høje, at man ikke kan se noget. Også dette fugletårn skal forsynes med kikkerter.

## Udsigtspunkt nær Grensten:

Der skal etableres et udsigtspunkt med borde og bænkesæt samt med p-plads til 2 biler. Her skal man kunne nyde den unikke udsigt.

## Haven ved den Gamle Skole:

Byens "gamle" midtpunkt skal bevares som en grøn oase og gerne laves som et samlingspunkt. Der skal etableres en naturlegeplads samt åbnes mere op (skal blive mere lyst og venligt).



# Udviklingsplan - Stevnstrup





# Udviklingsplan - Stevnstrup



**DE  
SIGN  
FOTO  
GRA  
FEN.**

## De gode naboskab

Gruppen omkring det gode naboskab har i første omgang koncentreret kræfterne om en "Tilflytterfolder"



### Idéen med en tilflytterfolder

Som tilflytter til en ny by starter man på mange måder forfra. Det gælder lige fra, hvor ligger hvad i byen, hvilke aktiviteter eksisterer og til hvilken landsbykultur, man er flyttet til.

I Stevnstrup er der en stærk fællesskabskultur, og vi ser det som byens opgave at byde tilflyttere ind i det fælleskab så hurtigt som muligt.

Formålet med en "Tilflytterfolder" er at møde tilflytterne med udgangspunkt i deres behov. Når de flytter til byen, mødes de med en masse nye indtryk. Derfor er det vigtigt, at vi respekterer tilflytternes behov for at tage tingene i eget tempo og rækkefølge. "Tilflytterfolderen" skal give tilflytteren mulighed for at orientere sig om, hvad byen tilbyder.

For at gøre budskabet i folderen stærkt, skal den overleveres personligt af naboer. Dem, der bliver deres naturlige og tætte relationer i lokalsamfundet.

"Tilflytterfolderen" kan indeholde følgende:

- Præsentation af byen
- Præsentation af virksomhederne i Stevnstrup
- Præsentation af byens sports- og fritidsaktiviteter
- Nyttige links til hjemmesider
- Historier fra den virkelige verden
- 10 gode grunde til at bo i Stevnstrup

## Kommunikation Indledning

Formålet med kommunikationsplanen for Stevnstrup er at opnå en simpel og let anvendelig informationsdeling fra lokale foreninger, aktører og grupper. Det vil sige, at vi kort fortalt ønsker at udbrede byens aktiviteter og andre informationer til flest mulige modtagere, børn, unge, voksne og ældre.



### Vision og idékatalog for kommunikation

Visionen er at gøre informationerne tilgængelige for alle ved at stille interaktive informations-skærme på 2 centrale områder i byen. Disse skærme kunne placeres i Hallen og ved Brugsen. De vil kunne videregive informationer om tilbud og aktiviteter i byen, fra foreninger, erhvervslivet og grupper.

# Udviklingsplan - Stevnstrup



Det vil sige, at hver forening skal have deres egen informationsside, og der skal være en kalender, så brugerne kan holde sig orienteret omkring aktiviteterne. Udgifter til anskaffelse, vedligeholdelse og anden teknologi kan indtjenes ved at sælge reklamesider. Med tiden skal der opstilles en lignende informationskærm ved åen, som skal kunne vejlede og guide besøgende rundt i Stevnstrup.

Vi kan også blive den første trådløse by i Østjylland, nu hvor vi har fremtidssikret byen med fiberbredbånd. Det kunne også være en ide at etablere et "hot spot" i forsamlingshuset, Brugsen, Hallen og i klubhuset og derved sikre, at borgere og besøgende helt uafhængig af den mobile dækning, kan være online i Stevnstrup by.

Kommunikationsgruppen er også en servicegruppe i forhold til andres behov for hjælp til kommunikation og it-værktøjer.





# Udviklingsplan - Stevnstrup

## Aktivitetshus Vision

Stevnstrup skal have nogle naturlige samlingspunkter, der møder det moderne lokalsamfunds krav til muligheder, komfort og tilbud.

Et naturligt samlingspunkt er et moderne aktivitetshus, der rummer mulighederne for at mødes på alle tider af døgnet til alle typer af aktiviteter.

### Mere om idéen

Et nyt aktivitetshus skal være et moderne forsamlingshus, der tilbyder mulighed for forskelligartede aktiviteter - det kan for eksempel være:

Fritidsklub, konfirmandstue, senioraktiviteter, klublokaler, værksteder, motion, lan-party, fysioterapi, mm. Der skal naturligvis kunne laves mad og holdes fester, og så skal huset være udstyret med legeplads, parcour og klatrevæg. Huset skal kunne bruges hele dagen - der skal være liv! - det skal være et sted, hvor man kan komme forbi og være sikker på at finde mennesker i gang med et eller andet.

### Baggrund for idéen

Stevnstrup har allerede i dag en række samlingspunkter, men på grund af byens geografi ligger de spredt ud over hele byen. Dertil kommer, at nogle af faciliteterne er slidte og ikke imødekommer dagens behov. Det gælder eksempelvis forsamlingshuset, der står foran en større renovering.

Af samlingspunkter kan nævnes forsamlingshuset, klubhuset, rideskolen, den gamle skole, Munkholmskolen, Handicapcentret og Munkholmhallen.

Munkholmskolen er også en del af byens samlede tilbud, og skolen har tilbudt at indgå i planerne for fremtidens Stevnstrup ved at stille faciliteter til rådighed for byen udenfor normal skoletid. Dermed bliver det meget nemmere at igangsætte initiativer og komme med tilbud

uden krævende investeringer. Det kunne eksempelvis være idræts- og sportsfaciliteter, værksteder, lokaler til kulturelle arrangementer som foredrag og koncerter.

### Muligheder for realisering

Idégruppen har ikke formuleret en konkret plan, men har diskuteret en række muligheder for at realisere visionen.

Muligheder, der har været diskuteret er:

Nyt aktivitetshus ved Munkholmhallen

Det forekommer oplagt at bygge et nyt aktivitetshus i tilknytning til Munkholmhallen. Hallen og huset kunne dele faciliteter som køkken, omklædningsrum, parkeringsplads mm. Desuden vil aktivitetshuset være tæt på skolen, og kunne integreres med tilbuddene her.

Et moderniseret og gennemrenoveret forsamlingshus

Vi har et supergodt forsamlingshus, der rummer masser af historie og tradition. Jovist, det trænger til at blive renoveret, men vi vil kunne komme rigtig langt ved at nytænke det gamle forsamlingshus.

Alle de andre muligheder

Vi kan også bygge et hus et helt tredje sted, for eksempel tæt på stadion og slå forsamlingshus og klubhus sammen. Eller vi kan forsøge at overtage den gamle skole og bygge den om. Der er masser af muligheder, og det bliver spændende at komme i gang med dette projekt.

## Om Stevnstrup

### Erhvervsliv

Stevnstrup har mange mindre erhvervsdrivende, og rigtig mange opgaver kan løses lokalt. En række af de erhvervsdrivende er samlet i foreningen Kend dit Stevnstrup, der laver forskellige arrangementer i byens, borgernes og erhvervslivets fælles interesse.



### Foreningsliv

Stevnstrup er rig på foreningsliv. De fleste sportsforeninger er samlet i en paraply under IF Alliancen, det gælder fodbold, håndbold, badminton, volleyball og gymnastik. Som en særlig forening findes IF Alliancens Venner, der som støtteforening samler penge ind til byens idrætsliv. Herudover findes tennisklubben, rideskolen og handicapcentret, der drives selvstændigt.

Der findes også tre by-foreninger:

Stevnstrup Borgerforening, der driver byens forsamlingshus og står bag forskellige arrangementer.

Kend dit Stevnstrup, som nævnt ovenfor, samler byen med erhvervslivet som kerne.

SES, Stevnstrup Seniorer, er en forening, der laver arrangementer for byens seniorer og blandt andet holder en ugentlig mødedag.

Skole og institutioner:

Stevnstrup har to børneinstitutioner, Stevnstrup Børnehave og Børnehuset Gudenådal, samt Munkholmskolen, der er en folkeskole med elever fra 0. til 9. klasse. Til skolen hører også en SFO. Derudover findes her kommunal dagpleje. I forbindelse med Munkholmskolen ligger Munkholmhallen, der drives som en selvejende institution.



### Fakta

Stevnstrup har cirka 1900 indbyggere.

Afstande i bil, cirka:

Aarhus Nord:	43 km – 30 min.
Aalborg Syd:	78 km – 50 min.
Viborg:	45 km – 45 min.
Silkeborg:	48 km – 50 min.
Bjerringbro:	21 km – 25 min.
Randers centrum:	8 km
Paderup:	13 km
E45 Afkørsel 43 Randers C:	6 km



# Udviklingsplan - Stevnstrup

## Historien

Stevnstrup har ligget her altid, eller i hvert fald i mange år. Niels Leth, Stevnstrups byhistoriker, fortæller, at navnet Landet mellem Floderne blev brugt om vort område af Stevnstrups nu afdøde landsbylærer og lokalhistoriker Laugesen. Navnet er velvalgt om vores område, da Stevnstrup ligger på den ca. 40 km store midtjyske ishavso, der går fra Fladbro ved Randers i øst til Rindholm ved Viborg i vest. Denne ø udgjorde det tidligere Middelsom Herred, der var en del af først Hald Len og senere helt frem til 1970 af Viborg Amt. Tilbage i Vikingetiden hed herredet Mæthælsholm Herred eller på nutidsdansk Middelholm Herred. Herredet var med andre ord dengang kendt som det herred, der lå midt i datidens midtjyske fjordlandskab. Man skal huske, at havvandstanden tidligere var langt højere end nu. Og formodentlig var vandstanden for 1000 til 1500 år siden stadig mindst 5 meter højere end i dag.

Omkring Vikingetiden har man derfor kunnet sejle forbi Stevnstrup ad en stor Midtjysk fjord, der via Limfjorden forbandt Kattegat med Vesterhavet. Fjorden gik gennem det vi i dag kender som Randers Fjord, Gudenå, Nørre å, Skals å og Hjarbæk fjord. (Om fortidens herredsinddeling se: Johannes Stevnstrup "Danmarks Riges Historie" 1896 - 1907, bd 1.) Stevnstrupområdet var i øvrigt dengang tydeligt en lille ø i den vestligste del af herredet afgrænset af "Elbækfjorden" mod vest med Grensten som

den ældste bosættelse samt med Helstrup og Stevnstrup som udflytterbosættelser. Vi har mange vidnesbyrd om, at der tidligt har boet mennesker i vort område. I Blomsteparken er der således fundet stolpehuller fra en Jernalder-Vikingetidsgård. I Ø. Velling skov står der to helleristningssten, der stammer fra Bronzealderen (1500 f. kr.). Der var oprindeligt tre, og den tredje er nu på Nationalmuseet.

Men alt i alt nærmest vrimler vort område med historiske fund. Fund der tydeligt viser, at "Grenstenøen" og dens opland gennem årtusinder - dengang som nu - har været betragtet som et attraktivt bosætningsområde, hvorfra man har kunnet "erobre" verden.

Nutidens Stevnstrup går tilbage til 1960'erne, hvor de oprindeligt to byer Landsbyen Stevnstrup og Stationsbyen Stevnstrup gradvis voksede sammen. Landsbyen Stevnstrup går tilbage til Jernalder-Vikingetid, og landsbyen har sit centrum i gårdene omkring Landsbygaden. Hvorimod Stationsbyen Stevnstrup går tilbage til jernbanens anlæggelse i 1862, i øvrigt på den gamle fjordbund. Stationsbyens centrum er Stationspladsen og Stationsvej. Her omkring opstod en betydelig industri med virksomheder som Collstrop med svelleproduktion, Colons emballagefabrik og Tjørnbos møbelfabrik, der så sent som i 1970'erne tilsammen havde op til 7-800 arbejdspladser. Siden da er det kun gået en vej nemlig fremad med udbygning af stadig flere boligkvarterer. I dag ligger arbejdspladserne dog fortrinsvis udenfor byen.

## Mere information

Du er velkommen til at kontakte gruppen bag udviklingsplanen, hvad enten du vil være en del af udviklingsarbejdet eller du blot vil vide mere. Husk, der er tale om idéer, og der er plads til flere. Der ligger en del baggrundsmateriale, som også vil blive tilgængelig via en hjemmeside.

Aktuelt består gruppen af:

Jan Kristensen, jan@kaj-ove.dk

Claus Overgaard, cov@vestas.com

Jacob Lund, jacob.s.lund@gmail.com

Liselotte Lanng, stationspladsen1a@gmail.com

Jesper Sørensen, stationspladsen1a@gmail.com

Preben Hvid, ph.chri@gmail.com

Lene Guldborg Pedersen, leneguldborg@hotmail.com

Hanne Rosenlund, hannerosenlund@gmail.com, mobil 28437784

Bo Jørgensen, fuglebakken12@gmail.com, mobil 29690834

Lars Stegsted Rasmussen, lars.stegsted.rasmussen@live.dk, 86467605

## 10 gode grunde til at bo i Stevnstrup

1. Du vil opleve et velfungerende samfund – der byder dig hjertelig velkommen.
2. Vi har et særdeles aktivt foreningsliv.
3. Fritidsfaciliteterne er langt over middel i forhold til områdets størrelse.
4. Her er der plads til initiativer – det viser for eksempel områdets mange virksomheder.
5. Her prioriterer vi fællesskab.
6. Her er børnefamilierne i høj kurs – i dagplejen, børnehaven, skolen, og naturligvis i fritiden.
7. Vi er engagerede borgere, der vil det bedste for området og indbyggerne i området.
8. Her er erhvervsvirksomhederne gode til at bakke op om aktiviteterne i området.
9. Vores område tilbyder noget for både ung som gammel.
10. Her er masser af frisk luft – tæt ved skov, dyrehaven og åen.



Tak til borgere og erhvervsdrivende som har deltaget i borgermøder, samt gruppearbejdet.

Særlig tak til Designfotografen Ole Fahlberg

